



**КОМИТЕТ ИМУЩЕСТВЕННЫХ ОТНОШЕНИЙ
АДМИНИСТРАЦИИ ПЕРМСКОГО МУНИЦИПАЛЬНОГО РАЙОНА**

РЕШЕНИЕ

о размещении объектов № 353

Пермский край
Пермский район

18.05.2021

Комитет имущественных отношений администрации Пермского муниципального района разрешает Обществу с ограниченной ответственностью «Т2 Мобайл» (ИНН 7743895280, ОГРН 1137746610088, почтовый адрес: 614990, г. Пермь, ул. Куйбышева, д. 117А, этаж 2, кабинет 5) размещение объекта «линии связи, линейно-кабельные сооружения связи и иные сооружения связи, для размещения которых не требуется разрешение на строительство»
на землях государственная собственность на которые не разграничена на срок бессрочно

Местоположение: Пермский край, Пермский район, Заболотское с/п, д. Болдино, ул. Центральная, в 83 метрах северо-восточнее дома № 32А

Приложение: схема предполагаемых к использованию земель или части земельного участка.

1. Соблюдение Правил содержания и благоустройства территории Заболотского сельского поселения, утвержденных решением Совета депутатов Заболотского сельского поселения от 28.08.2019 № 85 (в ред. от 16.09.2020 № 129).
2. В соответствии с абз. 2 п. 8.2. Положения о порядке и условиях размещения объектов на землях или земельных участках, находящихся в государственной или муниципальной собственности, на территории Пермского края без предоставления земельных участков и установления сервитутов, публичного сервитута, утвержденного постановлением Правительства Пермского края от 22.07.2015 № 478-п, при прекращении действия решения о размещении объектов размещенные объекты демонтируются заявителем за счет собственных средств в срок не позднее 14 календарных дней с даты получения письма Комитета имущественных отношений администрации Пермского муниципального района о прекращении действия решения о размещении объектов.

Председатель комитета
имущественных отношений
администрации Пермского
муниципального района



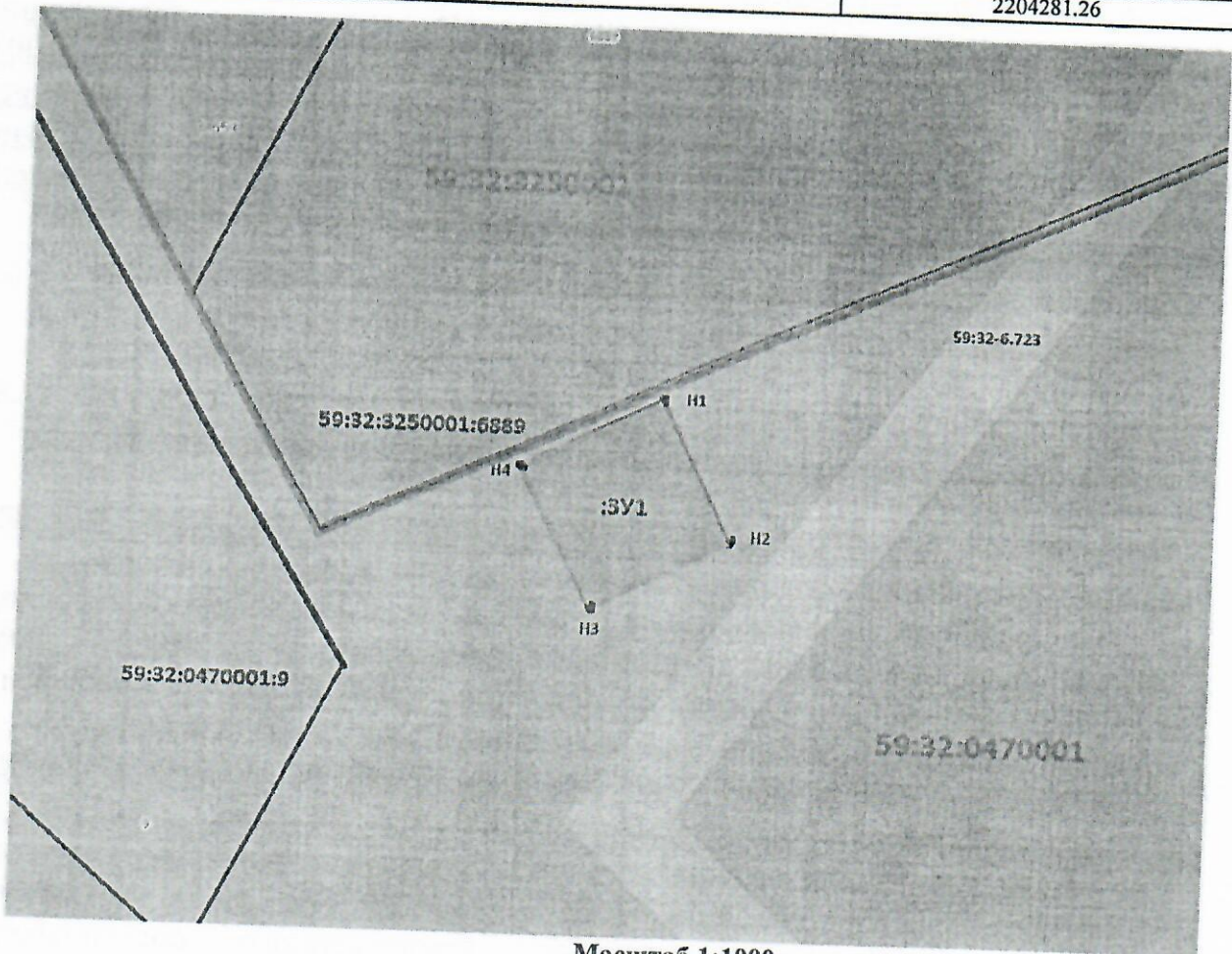
(подпись, печать)

Г.В. Мюресов

СХЕМА ПРЕДПОЛАГАЕМЫХ К ИСПОЛЬЗОВАНИЮ ЗЕМЕЛЬ ИЛИ ЧАСТИ ЗЕМЕЛЬНОГО УЧАСТКА

Объект: Линии связи, линейно-кабельные сооружения связи и иные сооружения связи, для размещения которых не требуется разрешения на строительство.
 Местоположение: Пермский край, Пермский район, Заболотское с/п, д. Большакино, ул. Центральная, в 83 метрах северо-восточнее дома №32А.
 Площадь земель или части земельного участка, кв. м 102 кв.м.
 Условный номер земельного участка: :ЗУ1
 Категория земель: земли населенных пунктов
 Вид разрешенного использования: под размещение АМС



Обозначение характерных точек границы	Координаты, м (МСК-59)	
	X	Y
1	2	3
н1	505948.04	2204281.26
н2	505943.68	2204272.04
н3	505934.60	2204276.61
н4	505938.99	2204285.58
н1	505948.04	2204281.26



Масштаб 1:1000

Описание границ смежных землепользователей:

от т.н1 до т.н1- земли населенных пунктов;

Заявитель: Рыжовичков А.Ю.  
 М.П.